

UCHWAŁA NR XXXV.190.2021
RADY GMINY MASŁOWICE

z dnia 22 stycznia 2021 r.

**w sprawie miejscowego planu zagospodarowania przestrzennego dla terenu położonego w sołectwie
Strzelce Małe w gminie Masłowice**

Na podstawie art. 14 ust. 8, art. 15 ust. 2, art. 20 ust. 1, art. 29 ustawy z dnia 27 marca 2003 r. o planowaniu i zagospodarowaniu przestrzennym (t.j. Dz. U. 2020 poz. 293, 471, 782, 1086, 1378) oraz art. 18 ust. 2 pkt 5 ustawy z dnia 8 marca 1990 r. o samorządzie gminnym (t.j. Dz. U. z 2020 r. poz. 713, 1378), w nawiązaniu do uchwały Nr XII/56/2019 Rady Gminy Masłowice z dnia 11 czerwca 2019 r. w sprawie przystąpienia do sporządzenia miejscowego planu zagospodarowania przestrzennego dla terenu położonego w sołectwie Strzelce Małe w gminie Masłowice, po stwierdzeniu, że miejscowy plan nie narusza ustaleń zmiany Studium uwarunkowań i kierunków zagospodarowania przestrzennego gminy Masłowice zatwierdzonej uchwałą Nr XXX.162.2020 Rady Gminy Masłowice z dnia 24 września 2020 r., uchwała się, co następuje:

Rozdział 1.
Przepisy ogólne

§ 1. 1. Uchwała się miejscowy plan zagospodarowania przestrzennego dla terenu położonego w sołectwie Strzelce Małe w gminie Masłowice, zwany dalej planem.

2. Plan obejmuje obszar położony w sołectwie Strzelce Małe - przy drodze krajowej nr 42 relacji Działoszyn – Radomsko - Przedbórz, którego szczegółowe granice wyznaczone są na rysunku planu w skali 1:1000.

3. Załączniki do uchwały stanowią:

- 1) rysunek planu w skali 1:1000 wraz z wrysem ze zmiany Studium uwarunkowań i kierunków zagospodarowania przestrzennego gminy Masłowice, jako załącznik nr 1;
- 2) rozstrzygnięcie Rady Gminy Masłowice o sposobie rozpatrzenia uwag do projektu planu zgłoszonych w czasie wyłożenia planu do publicznego wglądu, jako załącznik nr 2;
- 3) rozstrzygnięcie Rady Gminy Masłowice o sposobie realizacji zapisanych w planie inwestycji z zakresu infrastruktury technicznej należących do zadań własnych gminy oraz zasadach ich finansowania, jako załącznik nr 3;
- 4) dane przestrzenne tworzone dla planu, jako załącznik nr 4.

§ 2. Celem regulacji zawartych w ustaleniach planu jest weryfikacja ustaleń obowiązujących miejscowych planów zagospodarowania przestrzennego obejmujących przedmiotowy obszar dla umożliwienia dalszego rozwoju istniejącego zakładu produkcyjnego.

§ 3. 1. Ilekroć w dalszych przepisach niniejszej uchwały jest mowa o:

- 1) **przepisach odrębnych** – należy przez to rozumieć przepisy ustaw wraz z aktami wykonawczymi;
- 2) **studium** – należy przez to rozumieć zmianę Studium uwarunkowań i kierunków zagospodarowania przestrzennego gminy Masłowice zatwierdzonej uchwałą Nr XXX.162.2020 Rady Gminy Masłowice z dnia 24 września 2020 r.;
- 3) **planie** – należy przez to rozumieć miejscowy plan zagospodarowania przestrzennego, będący przedmiotem niniejszej uchwały;
- 4) **rysunku planu** – należy przez to rozumieć rysunek sporządzony na mapie sytuacyjno-wysokościowej w skali 1: 1000 w granicach określonych w §1 ust. 2, stanowiący załącznik nr 1 do niniejszej uchwały;
- 5) **obszarze** – należy przez to rozumieć obszar objęty planem w granicach przedstawionych na rysunku planu;
- 6) **terenie** – należy przez to rozumieć teren o określonym przeznaczeniu wyznaczony na rysunku planu w skali 1: 1000 liniami rozgraniczającymi oraz symbolem, w którym:
 - a) poz. 1 – cyfra – oznacza kolejny numer terenu w ramach danego przeznaczenia,

- b) poz. 2 – litery – oznaczają przeznaczenie terenu;
- 7) **linii rozgraniczającej** – należy przez to rozumieć oznaczoną na rysunku planu linię ciągłą, ograniczającą tereny o różnym podstawowym przeznaczeniu lub różnych zasadach zagospodarowania;
 - 8) **podstawowym przeznaczeniu** – należy przez to rozumieć takie przeznaczenie, które przeważa na danym terenie, wyznaczonym liniami rozgraniczającymi;
 - 9) **dopuszczalnym przeznaczeniu** – należy przez to rozumieć rodzaje przeznaczenia, inne niż podstawowe, które uzupełniają lub wzbogacają podstawowe przeznaczenie;
 - 10) **powierzchni zabudowy** – należy przez to rozumieć powierzchnię działki budowlanej zajęta przez rzuty poziome wszystkich budynków w ich obrysie zewnętrznym (w tym garaży, budynków gospodarczych);
 - 11) **wskaźniku intensywności zabudowy** – należy przez to rozumieć stosunek sumy powierzchni całkowitych (suma powierzchni wszystkich kondygnacji nadziemnych budynku mierzona w zewnętrznym obrysie rzutów) wszystkich budynków położonych na działce budowlanej do powierzchni tej działki budowlanej;
 - 12) **udziale powierzchni biologicznie czynnej** – należy przez to rozumieć powierzchnię terenu biologicznie czynną (rozumianą zgodnie z definicją zawartą w przepisach odrębnych) na działce budowlanej w stosunku do powierzchni całej działki budowlanej;
 - 13) **nieprzekraczalnej linii zabudowy** – należy przez to rozumieć linię, w której może być umieszczona ściana budynku, bez jej przekraczania w kierunku linii rozgraniczającej teren, z wyłączeniem takich elementów architektonicznych, jak: schody, gzymsy, okap dachu, rynna, rura spustowa, podokienniki oraz innych detali wystroju architektonicznego, ustalona na rysunku planu nieprzekraczalna linia zabudowy nie dotyczy usytuowania budowli, obiektów liniowych i urządzeń infrastruktury technicznej i komunikacyjnej;
 - 14) **przebudowie** - należy przez to rozumieć definicję zawartą w przepisach odrębnych;
 - 15) **rozbudowie** - należy przez to rozumieć wykonywanie robót budowlanych w wyniku, których następuje zmiana charakterystycznych parametrów obiektu, jak: kubatura, powierzchnia zabudowy, długość, szerokość lub wysokość;
 - 16) **wysokości zabudowy** - należy przez to rozumieć wysokość budynku lub jego części określoną w przepisach odrębnych;
 - 17) **uciążliwości obiektów i urządzeń** – należy przez to rozumieć negatywne oddziaływanie obiektów, urządzeń na otoczenie, powodowane emisją gazów i pyłów, zapachów, hałasu, promieniowania itp.;
 - 18) **paliwach ekologicznych** - należy przez to rozumieć stosowanie czystych ekologicznie paliw spełniających odpowiednie środowiskowe normy jakościowe emisji;
 - 19) **kolorach jaskrawych** – należy przez to rozumieć kolor o intensywnej barwie, mocny, ostry, wyrazisty, rażący w oczy, agresywnie działający w otaczającej przestrzeni;
 - 20) **krajobrazie priorytetowym** – należy przez to rozumieć definicję zawartą w ustawie o planowaniu i zagospodarowaniu przestrzennym.

2. Określenia użyte w planie, a niezdefiniowane w ust. 1, dotyczące zagadnień przewidzianych ustawą lub przepisami odrębnymi przywołanymi w treści niniejszej uchwały, należy rozumieć w sposób określony w ustawie lub w tych przepisach, a w przypadku braku definicji, w rozumieniu powszechnym.

§ 4. 1. Integralną częścią ustaleń planu, stanowiących treść uchwały, są ustalenia zawarte na rysunku planu w skali 1:1000, stanowiącym załącznik nr 1 do niniejszej uchwały.

2. Rysunek planu, o którym mowa w ust.1 określa podstawowe przeznaczenie terenów wydzielonych liniami rozgraniczającymi oraz warunki ich zabudowy i zagospodarowania w zakresie określonym w oznaczeniach tego rysunku.

3. Następujące oznaczenia graficzne na rysunku planu są obowiązującymi ustaleniami planu:

- 1) granice obszaru objętego planem;
- 2) linie rozgraniczające tereny o różnym przeznaczeniu lub różnych zasadach zagospodarowania;
- 3) przeznaczenie terenów;

- 4) nieprzekraczalna linia zabudowy;
- 5) strefa zieleni izolacyjnej.

4. Pozostałe oznaczenia graficzne na rysunku planu, niewymienione w ust. 3, mają charakter informacyjny.

5. Położenie linii rozgraniczających i linii zabudowy w miejscach, które nie zostały zwymiarowane na rysunku planu, należy ustalać poprzez odczyt rysunku planu w oparciu o jego skalę.

Rozdział 2.

Ustalenia ogólne dla całego obszaru

§ 5. W granicach obszaru objętego planem ustala się **przeznaczenie oraz linie rozgraniczające**:

- 1) terenu zabudowy produkcyjno-usługowej oznaczonego na rysunku planu symbolem **1P-U**;
- 2) terenu drogi publicznej klasy głównej oznaczonej na rysunku planu symbolem **2KD-G**.

§ 6. Na obszarze objętym planem ustala się następujące **zasady ochrony i kształtowania ładu przestrzennego**:

- 1) ustala się ochronę i kształtowanie ładu przestrzennego poprzez kształtowanie zagospodarowania terenu oznaczonego symbolem 1P-U w sposób uwzględniający jego specyfikę oraz określenie zasad jego przekształceń i intensyfikacji zagospodarowania w sposób zapewniający uzyskanie ładu przestrzennego, wyposażenie w zakresie komunikacji i infrastruktury technicznej;
- 2) dla realizacji ochrony i kształtowania ładu przestrzennego formułuje się w Rozdziale 3 szczegółowe ustalenia dotyczące sposobu zagospodarowania terenów wyodrębnionych w obszarze objętym planem.

§ 7. 1. Na obszarze objętym planem obowiązują następujące **zasady ochrony i kształtowania środowiska, przyrody i krajobrazu**:

- 1) ustala się ochronę wartości środowiska przyrodniczego poprzez: określenie minimalnego udziału powierzchni biologicznie czynnej, maksymalnego wskaźnika intensywności zabudowy, maksymalnej powierzchni zabudowy;
- 2) wzdłuż granic terenu oznaczonego na rysunku planu symbolem 1P-U wspólnych z terenami zabudowy mieszkaniowej obowiązuje realizacja strefy zieleni izolacyjnej zgodnie z ustaleniami szczegółowymi;
- 3) dopuszcza się przedsięwzięcia mogące zawsze znacząco oddziaływać na środowisko, przedsięwzięcia mogące potencjalnie znacząco oddziaływać na środowisko, o których mowa w przepisach odrębnych;
- 4) dopuszcza się lokalizację zakładu o zwiększonym lub dużym ryzyku wystąpienia poważnej awarii przemysłowej:
 - a) wyłącznie w odniesieniu do realizacji instalacji zbiornikowej gazu płynnego niezbędnego dla potrzeb procesu technologicznego w ilości kwalifikujących wg przepisów odrębnych zakład do występowania zwiększonego albo dużego ryzyka wystąpienia poważnej awarii przemysłowej,
 - b) wyklucza się stosowanie innych rodzajów substancji niebezpiecznych kwalifikujących wg przepisów odrębnych zakład do kategorii, o której mowa w lit. a;
- 5) zakres uciążliwości dla środowiska z racji dopuszczonej funkcji nie może przekraczać normatywnych wskaźników i standardów jakości środowiska określonych w przepisach odrębnych;
- 6) dla zakładu, o którym mowa w ust.1 pkt 4, obowiązuje postępowanie, w tym stosowanie rozwiązań organizacyjnych oraz systemów bezpieczeństwa zgodnie z wymogami obowiązujących przepisów;
- 7) ze względu na położenie obszaru objętego planem w zasięgu Głównego Zbiornika Wód Podziemnych nr 408 – Niecka Miechowska (NW) obowiązuje:
 - a) zakaz lokalizacji obiektów i prowadzenia działalności uciążliwych dla zasobów jakościowych wód podziemnych oraz przestrzeganie rygorów sanitarnych dla nowo realizowanego zagospodarowania,
 - b) zakaz składowania odpadów niebezpiecznych określonych w przepisach odrębnych dotyczących odpadów,
 - c) zakaz prowadzenia działań mogących w poważny sposób zmienić stosunki wodne;
- 8) w przypadku stwierdzenia na obszarze objętym planem urządzeń melioracji wodnych szczegółowych nieujętych w ewidencji wód, urządzeń melioracji wodnych oraz zmeliorowanych gruntów, kolidujących

z realizowaną inwestycją, inwestor jest zobowiązany we własnym zakresie do rozwiązania kolizji w sposób zapewniający prawidłowy odpływ wód;

- 9) na obszarze objętym planem nie występują formy ochrony przyrody w rozumieniu przepisów odrębnych;
- 10) na obszarze objętym planem nie występują: zinwentaryzowane strefy ochrony ujęć wód powierzchniowych i podziemnych, obszary szczególnego zagrożenia powodzią, tereny górnicze, obszary osuwania się mas ziemnych, a także udokumentowane złoża ustalone na podstawie przepisów odrębnych;
- 11) na obszarze objętym planem nie występują krajobrazy priorytetowe określone według przepisów odrębnych;
- 12) tereny objęte planem nie podlegają ochronie pod względem akustycznym wg przepisów odrębnych.

2. Dla realizacji zasad w zakresie ochrony i kształtowania środowiska przyrodniczego formułuje się w Rozdziale 3 szczegółowe ustalenia dotyczące sposobu zagospodarowania poszczególnych terenów wyodrębnionych na rysunku planu.

§ 8. Na obszarze objętym planem ustala się następujące **zasady ochrony dziedzictwa kulturowego i zabytków, w tym krajobrazów kulturowych oraz dóbr kultury współczesnej:**

- 1) na obszarze objętym planem nie występują zabytki nieruchome ani zabytki archeologiczne wpisane do rejestru zabytków ani włączone do gminnej ewidencji zabytków;
- 2) na obszarze objętym planem nie występują dobra kultury współczesnej;
- 3) nie ustala się dodatkowych form ochrony w postaci projektowanych stref ochrony konserwatorskiej.

§ 9. Na obszarze objętym planem ustala się następujące **zasady kształtowania przestrzeni publicznych oraz rozmieszczenia inwestycji celu publicznego:**

- 1) na obszarze objętym planem nie występują tereny uznane w studium za obszary przestrzeni publicznych i nie ustala się wymagań wynikających z potrzeb ich ukształtowania;
- 2) teren rozmieszczenia inwestycji celu publicznego o znaczeniu ponadlokalnym stanowi fragment drogi publicznej - drogi krajowej nr 42 relacji: Działoszyn – Radomsko – Przedbórz, oznaczony symbolem 2 KD-G i wydzielony na rysunku planu liniami rozgraniczającymi;
- 3) na obszarze objętym planem nie wyznacza się dodatkowych terenów przeznaczonych pod inwestycje celu publicznego, z zastrzeżeniem zawartym w §15 ust. 1 pkt 7 lit. b.

§ 10. Na obszarze objętym planem ustala się **parametry i wskaźniki dotyczące zagospodarowania terenu i kształtowania zabudowy:**

- 1) maksymalną powierzchnię zabudowy;
- 2) minimalny i maksymalny wskaźnik intensywności zabudowy;
- 3) minimalny udział powierzchni biologicznie czynnej;
- 4) minimalną liczbę miejsc do parkowania;
- 5) maksymalną wysokość zabudowy;
- 6) kąt nachylenia połaci dachowych.

§ 11. Na obszarze objętym planem ustala się następujący **sposób oraz termin tymczasowego zagospodarowania, urządzania i użytkowania terenów:**

- 1) do czasu zagospodarowania terenów zgodnie ze sposobem ustalonym w planie pozostawia się je w dotychczasowym użytkowaniu;
- 2) tymczasowych zasad zagospodarowania i użytkowania terenów nie ustala się.

§ 12. Na obszarze objętym planem ustala się następujące **zasady w zakresie scalania i podziału nieruchomości:**

- 1) na obszarze objętym planem nie ustala się obowiązku przeprowadzenia scalania nieruchomości i ich ponownego podziału w trybie określonym w przepisach odrębnych;
- 2) dla działek uzyskiwanych w wyniku scalania i podziału nieruchomości obowiązują parametry zgodne z ustaleniami szczegółowymi zawartymi w Rozdziale 3.

§ 13. Na obszarze objętym planem ustala się **szczególne warunki zagospodarowania terenów oraz ograniczenia w ich użytkowaniu, w tym zakaz zabudowy**: dla projektowanych obiektów o wysokości równej i większej od 50,0 m nad poziomem terenu, przed wydaniem decyzji o pozwoleniu na budowę obowiązują wymogi wynikające z przepisów odrębnych w zakresie zgłoszenia do właściwych organów nadzoru nad lotnictwem cywilnym i wojskowym, celem ustalenia rodzaju oznakowania lub rezygnacji z oznakowania przeszkodowego.

§ 14. Na obszarze objętym planem ustala się następujące **zasady dotyczące obsługi komunikacyjnej**:

- 1) obsługa komunikacyjna będzie realizowana poprzez:
 - a) drogę krajową nr 42 relacji: Działoszyn – Radomsko – Przedbórz oznaczoną na rysunku planu symbolem 2KD-G zgodnie z przepisami odrębnymi, z dopuszczeniem rozdziału ruchu dla samochodów ciężarowych typu TIR (dostawy i odbiorcy) oraz dla samochodów osobowych pracowników i klientów,
 - b) drogi wewnętrzne w ramach terenu oznaczonego na rysunku planu symbolem 1P-U;
- 2) sposób zagospodarowania terenu wyznaczonego liniami rozgraniczającymi drogi wymienionej w pkt 1 lit. a formułuje się w ustaleniach szczegółowych w Rozdziale 3.

§ 15. 1. Na obszarze objętym planem ustala się następujące **zasady modernizacji, rozbudowy i budowy systemów infrastruktury technicznej**:

- 1) w zakresie **zaopatrzenia w wodę** ustala się:
 - a) zaopatrzenie w wodę do celów socjalno-bytowych, gospodarczych, technologicznych i przeciwpożarowych z istniejącej sieci wodociągowej, zasilanej ze zbiorowego systemu zaopatrzenia w wodę, z zastrzeżeniem zawartym w pkt1 lit. b,
 - b) dopuszcza się budowę indywidualnego ujęcia wody zgodnie z przepisami odrębnymi;
- 2) w zakresie **odprowadzania ścieków** ustala się:
 - a) docelowo przyjmuje się odprowadzanie ścieków w zbiorczym systemie odprowadzania ścieków poprzez budowę kanalizacji sanitarnej zgodnie z przepisami odrębnymi, nie wyklucza się funkcjonowania rozwiązań, o których mowa w lit. b,
 - b) do czasu technicznych możliwości podłączenia do sieci kanalizacji sanitarnej obowiązuje odprowadzanie ścieków do szczelnego (nych) zbiornika (ów) bezodpływowego (wych) lokalizowanego (nych) na terenie nieruchomości, do której inwestor posiada tytuł prawny, pod warunkiem zapewnienia wywozu zgromadzonych nieczystości przez koncesjonowanych przez gminę przedsiębiorców do wskazanej oczyszczalni lub do lokalizowanej (nych) na terenie nieruchomości biologicznej (nych) oczyszczalni ścieków z odprowadzaniem oczyszczonych ścieków zgodnie z przepisami odrębnymi,
 - c) obowiązuje zakaz odprowadzenia nieoczyszczonych ścieków wprost do gruntu, wód powierzchniowych i podziemnych,
 - d) wskaźniki zanieczyszczeń w ściekach przemysłowych odprowadzanych do gminnej kanalizacji nie mogą przekraczać norm określonych w przepisach, o jakości ścieków wprowadzanych do komunalnych urządzeń kanalizacyjnych lub w przepisach lokalnych określonych przez odbiorcę ścieków;
- 3) w zakresie **odprowadzania wód opadowych i roztopowych** ustala się:
 - a) odprowadzenie wód opadowych i roztopowych według rozwiązania indywidualnego: powierzchniowo i / lub w lokalnym układzie sieciowym do istniejących rowów melioracyjnych, cieków, zbiorników lub do ziemi,
 - b) obowiązuje maksymalne zagospodarowanie wód opadowych w granicach działki budowlanej przez naturalną i wymuszoną retencję, przy projektowaniu wewnętrznej sieci kanalizacji deszczowej należy uwzględnić potrzebę i możliwości zatrzymania wód opadowych w miejscu opadu i maksymalne spowolnienie ich odprowadzania do odbiorników, np. poprzez budowę zbiornika retencyjnego,
 - c) wody opadowe z dachów budynków mogą być odprowadzane na grunt bez oczyszczania,

d) wody opadowe z utwardzonych powierzchni dróg, parkingów, placów manewrowych i innych powierzchni potencjalnie zanieczyszczonych muszą być oczyszczone przed wprowadzeniem do odbiornika z piasku, błota, i zanieczyszczeń ropopochodnych na odpowiednich urządzeniach podczyszczających (tj. osadnik zawieszin, separator ropopochodny), lokalizowanych w granicach odwadnianego terenu;

4) w zakresie **zaopatrzenia w energię elektryczną** ustala się:

a) obowiązuje zaopatrzenie w energię elektryczną poprzez wykorzystanie istniejącej sieci elektroenergetycznej 15 kV i stacji transformatorowych 15 kV zlokalizowanych poza obszarem objętym planem oraz w zależności od potrzeb budowę nowych fragmentów sieci elektroenergetycznej (średniego i niskiego napięcia), w tym również wynikających z likwidacji kolizji z planowanym zagospodarowaniem,

b) w przypadku lokalizacji stacji transformatorowej 15/0,4 kV należy wydzielić działkę o wymiarach 6,0 x 5,0 m dla stacji wewnątrzowych lub 3,0 x 2,0 m dla stacji słupowych z bezpośrednim dostępem do drogi publicznej, także poprzez drogi wewnętrzne,

c) do usytuowania urządzeń elektroenergetycznych nie jest wymagane zachowanie linii zabudowy,

d) dopuszcza się indywidualne źródła energii elektrycznej oraz stosowanie źródeł odnawialnych np. ogniw fotowoltaicznych lub innych (z wyłączeniem elektrowni wiatrowych) o mocy zgodnej z ustaloną w ustaleniach szczegółowych zawartych w Rozdziale 3;

5) w zakresie **zaopatrzenia w gaz** ustala się: wykorzystanie gazu płynnego dostarczanego w indywidualnym zakresie w butlach lub do zbiorników naziemnych bądź podziemnych lub po ewentualnej gazyfikacji obszaru wykorzystanie gazu przewodowego, z dopuszczeniem zasilania z urządzeń kogeneracyjnych służących do wytwarzania energii elektrycznej lub ciepła;

6) w zakresie **zaopatrzenia w energię cieplną** ustala się:

a) zaopatrzenie w ciepło do celów grzewczych oraz dla potrzeb przygotowania ciepłej wody użytkowej w oparciu o indywidualne (lokalne) źródła ciepła z zastosowaniem paliw ekologicznych, w tym energii elektrycznej, gazu płynnego, przewodowego oraz innych nośników (w tym stałych) spalanych w urządzeniach spełniających odpowiednie środowiskowe normy jakościowe emisji, dopuszcza wykorzystanie alternatywnych źródeł ciepła w postaci: geotermiki, pomp ciepła, kolektorów słonecznych i innych, urządzenia kogeneracji, o mocy zgodnej z ustaloną w ustaleniach szczegółowych zawartych w Rozdziale 3,

b) wyklucza się stosowanie technologii i paliw powodujących emisję zanieczyszczeń stałych i gazowych powyżej dopuszczalnych parametrów określonych w przepisach odrębnych;

7) w zakresie **zaopatrzenia w łącza telefoniczne i teleinformatyczne** ustala się:

a) zaopatrzenie w łącza telefoniczne i teleinformatyczne zgodnie z możliwościami technicznymi niezależnych operatorów za pośrednictwem indywidualnych przyłączy,

b) dopuszcza się lokalizację inwestycji celu publicznego z zakresu łączności publicznej w rozumieniu przepisów odrębnych,

c) ustalenia dotyczące maksymalnej wysokości projektowanej zabudowy lokalizowanej w ramach terenu oznaczonego na rysunku planu symbolem 1P-U zawarte w Rozdziale 3 nie dotyczą inwestycji celu publicznego z zakresu łączności publicznej w rozumieniu przepisów odrębnych;

8) w zakresie **gospodarki odpadami** ustala się:

a) obowiązek zbiórki odpadów komunalnych w miejscach wyznaczonych w obrębie nieruchomości zgodnie z obowiązującym w gminie regulaminem utrzymania porządku i czystości,

b) obowiązek wyposażenia terenu w stanowiska selektywnego gromadzenia materiałów i odpadów, odpowiednio do ich rodzajów i możliwości wykorzystania lub unieszkodliwienia oraz bieżące przekazywanie odpadów niebezpiecznych firmom uprawnionym do ich unieszkodliwiania.

2. Lokalizację sieci infrastruktury technicznej wszystkich mediów ustala się w obrębie terenu drogi, z zachowaniem wzajemnych odległości i odległości od obiektów budowlanych wynikających z przepisów odrębnych.

3. Dopuszcza się lokalizację sieci infrastruktury technicznej poza liniami rozgraniczającymi publicznej drogi.

Rozdział 3.

Ustalenia szczegółowe – warunki zabudowy i zagospodarowania terenów

§ 16. Dla terenu oznaczonego na rysunku planu symbolem **1P-U** ustala się:

1) przeznaczenie terenu:

- a) zabudowę produkcyjną, składy, magazyny, usługi (z wykluczeniem usług oświaty i zdrowia) wraz z zabudową towarzyszącą, jako podstawowe przeznaczenie terenu,
- b) obiekty administracyjne, socjalne, inne związane z obsługą przeznaczenia, o którym mowa w pkt 1 lit. a, jako dopuszczalne przeznaczenie terenu,
- c) urządzenia obsługi komunikacji samochodowej (takie jak: stacja paliw, myjnia, stacja napraw), jako dopuszczalne przeznaczenie terenu,
- d) urządzenia wytwarzające energię z odnawialnych źródeł energii, np. panele fotowoltaiczne, jako dopuszczalne przeznaczenie terenu,
- e) place manewrowe, składowe, parkingi, dojazdy, jako dopuszczalne przeznaczenie terenu,
- f) zieleń, jako dopuszczalne przeznaczenie terenu,
- g) sieci i urządzenia infrastruktury technicznej, jako dopuszczalne przeznaczenie terenu;

2) warunki scalania oraz podziału nieruchomości:

- a) nie ustala się obowiązku przeprowadzenia scalenia i ponownego podziału nieruchomości w trybie określonym w przepisach odrębnych,
- b) dla działki budowlanej przeznaczonej do realizacji zagospodarowania zgodnego z ustaleniami w pkt 1 obowiązują:
 - minimalna powierzchnia działki budowlanej – 3000 m²,
 - minimalna szerokość frontu działki – 35,0 m,
 - kąt położenia granic (powstałych w wyniku podziału) działki w stosunku do pasa drogowego – 80°– 90°,
- c) dopuszcza się wydzielenie działki dla potrzeb lokalizacji stacji transformatorowej zgodnie z ustaleniami w §15 ust. 1 pkt 4 lit. b,
- d) warunki ustalone w pkt 2 lit. b nie dotyczą działek wydzielonych dla potrzeb dróg wewnętrznych oraz wynikających z poprawy funkcjonowania istniejącego zagospodarowania;

3) minimalna powierzchnia nowo wydzielonej działki budowlanej – 5000 m² z zastrzeżeniem zawartym w pkt 2 lit. c, d;

4) warunki zagospodarowania terenu:

- a) maksymalna powierzchnia zabudowy – 50%,
- b) intensywność zabudowy: minimalna – 0,05, maksymalna – 0,65,
- c) minimalny udział powierzchni biologicznie czynnej – 20%,
- d) w zagospodarowaniu terenu obowiązuje uwzględnienie eksponowanego widoku z drogi krajowej nr 42 relacji: Działoszyn - Radomsko - Przedbórz, zakazuje się lokalizacji zapleczy od strony tej drogi,
- e) dla fragmentu terenu położonego w oznaczonej na rysunku planu strefie zieleni izolacyjnej usytuowanej wzdłuż wspólnych granic terenu z terenami zabudowy mieszkaniowej obowiązuje zagospodarowanie w formie zieleni zimozielonej i zakaz zabudowy,
- f) poza zielenią zimozieloną, o której mowa w pkt 4, lit. e wzdłuż ogrodzenia sytuowanego we wspólnej granicy z terenami oznaczonymi na rysunku planu symbolem 3.R obowiązuje realizacja nasadzeń szpalerowych (drzewa lub/i krzewy) – zieleni o charakterze krajobrazowym,

- g) dla zastosowanych w terenie urządzeń i technologii w odniesieniu do istniejącej zabudowy mieszkaniowej zlokalizowanej w sąsiedztwie, obowiązuje zachowanie norm hałasu przemysłowego w środowisku poprzez zastosowanie odpowiednich rozwiązań (tj. materiały budowlane o odpowiedniej izolacyjności, odpowiednia moc akustyczna urządzeń, ekrany akustyczne osłaniające urządzenia itp.),
- h) obowiązuje zapewnienie miejsc parkingowych w ramach działki lub terenu (w przypadku zagospodarowania w formie jednego przedsięwzięcia inwestycyjnego) w minimalnej liczbie:
- obiekty produkcyjne i magazynowe dla samochodów osobowych: 2 stanowiska na każdym 10 zatrudnionych, dla samochodów ciężarowych: 1 stanowisko – na każde 2000 m² powierzchni użytkowej,
 - obiekty biurowe: 2 stanowiska na każdym 10 zatrudnionych,
 - obiekty usługowe, w tym handlowe: 3 stanowiska na każde 100 m² powierzchni użytkowej,
 - dla wymienionego wyżej zagospodarowania obowiązuje wyznaczenie miejsc przeznaczonych na parkowanie pojazdów zaopatrzonych w kartę parkingową wg wskaźników ustalonych w przepisach odrębnych,
- i) dopuszcza się wydzielenie dodatkowych dróg i ciągów wewnętrznych,
- j) dopuszcza się rozmieszczenie instalacji zbiornikowej gazu płynnego, o której mowa w § 7 ust.1 pkt 4 lit. a wyłącznie w południowej części terenu, w odległości minimum 300 m od północnej granicy obszaru objętego planem,
- k) dopuszcza się rozmieszczenie urządzeń wytwarzających energię z odnawialnych źródeł energii o mocy przekraczającej 100 kW oraz obiekty i urządzenia związane z ich funkcjonowaniem, pod warunkiem, że ich strefy ochronne związane z ograniczeniami w zabudowie oraz zagospodarowaniu i użytkowaniu terenów będą zawierać się w ustalonych granicach terenu,
- l) obowiązują zasady obsługi komunikacyjnej ustalone w §14,
- m) obowiązują warunki w zakresie infrastruktury technicznej ustalone w §15;
- 5) warunki dla istniejącej zabudowy: dopuszcza się przebudowę, rozbudowę, wymianę istniejącej zabudowy zgodnie z ustaleniami dla projektowanej zabudowy w zakresie niesprzecznym z istniejącymi parametrami tej zabudowy;
- 6) warunki dla projektowanej zabudowy:
- a) obowiązuje ustalona na rysunku planu nieprzekraczalna linia zabudowy, z wyłączeniem dróg wewnętrznych, obiektów obsługi wjazdów, ochrony oraz urządzeń infrastruktury technicznej,
 - b) dopuszcza się sytuowanie zabudowy w granicy lub w odległości 1,5 m w odniesieniu do północnej i wschodniej granicy działki nr ew. 843/2 oraz zachodniej granicy działki nr ew. 846/1,
 - c) dla zabudowy produkcyjnej, składowej, magazynowej, usługowej i towarzyszącej ustala się:
 - maksymalna wysokość zabudowy – 24,0 m, dla pojedynczych elementów związanych z technologią produkcji (tj. maszty, kominy, dźwigi, silosy itp.) dopuszcza się maksymalną wysokość – 30,0 m,
 - kąt nachylenia połaci dachowych – 0°-30°,
 - d) dla obiektów obsługi wjazdów, obiektów ochrony i urządzeń infrastruktury technicznej obowiązują:
 - maksymalna wysokość zabudowy – 5,0 m,
 - maksymalna powierzchnia zabudowy – 20,0 m²,
 - kąt nachylenia połaci dachowych – 0°-30°,
 - e) dla elewacji budynków oraz dachów wyklucza się stosowanie bieli oraz jaskrawych kolorów kontrastujących z otoczeniem, z wyłączeniem barw zastrzeżonych prawnie dla firm,
 - f) dla elewacji budynków sytuowanych na tej samej działce budowlanej obowiązuje stosowanie ujednoliconych rozwiązań materiałowych oraz kolorystyki,
 - g) dopuszcza się lokalizację stacji transformatorowej, jako wbudowanej w bryłę budynku o przeznaczeniu ustalonym w pkt 1 lit. a, b lub w formie parterowego, wolno stojącego budynku, dla którego obowiązuje:

- maksymalna wysokość – 5,0 m,
- kąt nachylenia połączeń dachowych – 0°-20°.

§ 17. Dla terenu oznaczonego na rysunku planu symbolem **2KD-G** ustala się:

- 1) przeznaczenie terenu:
 - a) drogę publiczną klasy głównej, jako podstawowe przeznaczenie terenu,
 - b) urządzenia i sieci infrastruktury technicznej, jako dopuszczalne przeznaczenie terenu;
- 2) warunki i parametry funkcjonalno-przestrzenne: południową linię rozgraniczającą terenu, usytuowaną w odległości od 6,3 m do 0 m od północnej granicy obszaru objętego planem.

Rozdział 4. Przepisy końcowe

§ 18. Określa się stawkę procentową wzrostu wartości nieruchomości służącą pobraniu opłaty, o której mowa w art. 36 ust. 4 ustawy o planowaniu i zagospodarowaniu przestrzennym (t.j. Dz. U. 2020 poz. 293, 471, 782, 1086, 1378):

- 1) dla terenu oznaczonego symbolem 1P-U – 30%;
- 2) dla terenu oznaczonego na rysunku planu symbolem 2KD-G nie określa się stawki procentowej.

§ 19. Tracą moc ustalenia:

- 1) miejscowego planu zagospodarowania przestrzennego dla terenu położonego w sołectwie Strzelce Małe w gminie Masłowice zatwierdzonego uchwałą Nr XXIX/132/2017 Rady Gminy Masłowice z dnia 31 stycznia 2017 r.;
- 2) miejscowego planu zagospodarowania przestrzennego dla terenu w rejonie miejscowości Strzelce Małe i Kraszewice zatwierdzonego uchwałą Nr XL/175/2013 Rady Gminy Masłowice z dnia 27 września 2013 r. dla fragmentu terenu oznaczonego na rysunku tego planu symbolem 3.R, w granicach określonych w §1 ust. 2 niniejszej uchwały.

§ 20. Wykonanie uchwały powierza się Wójtowi Gminy Masłowice.

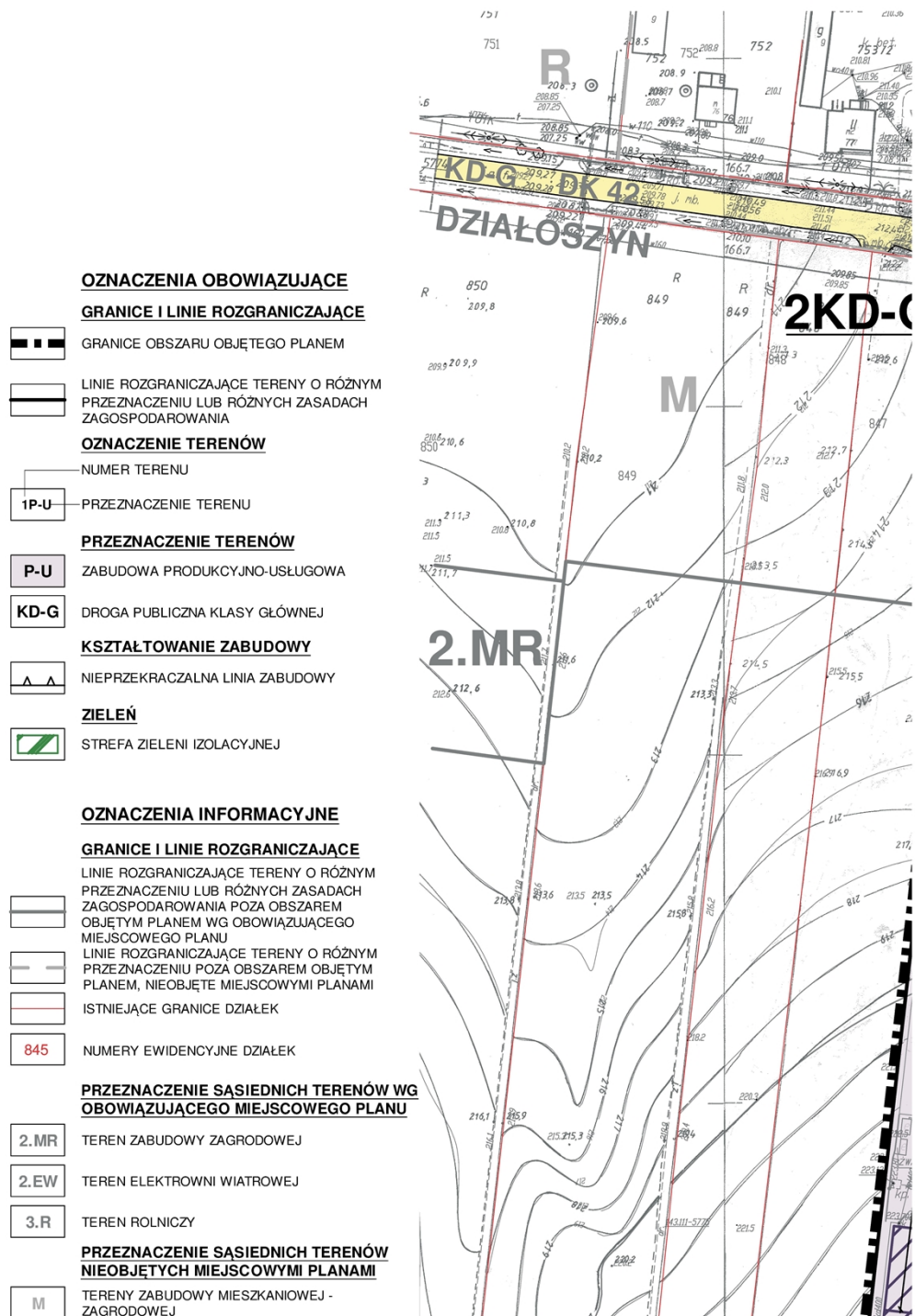
§ 21. Uchwała wchodzi w życie po upływie 14 dni od dnia ogłoszenia jej w Dzienniku Urzędowym Województwa Łódzkiego.

Przewodniczący Rady Gminy

Mariusz Sarna

MIEJSCOWY PLAN ZAGOSPODAROWANIA PRZEMISŁOWEGO DLA TERENU POŁOŻONEGO W SOŁECTWIE SŁOBYCZKO W GMINIE MASŁOWICE

RYSUNEK PLANU - Zał. Nr 1 do Uchwały Nr XXXV.190

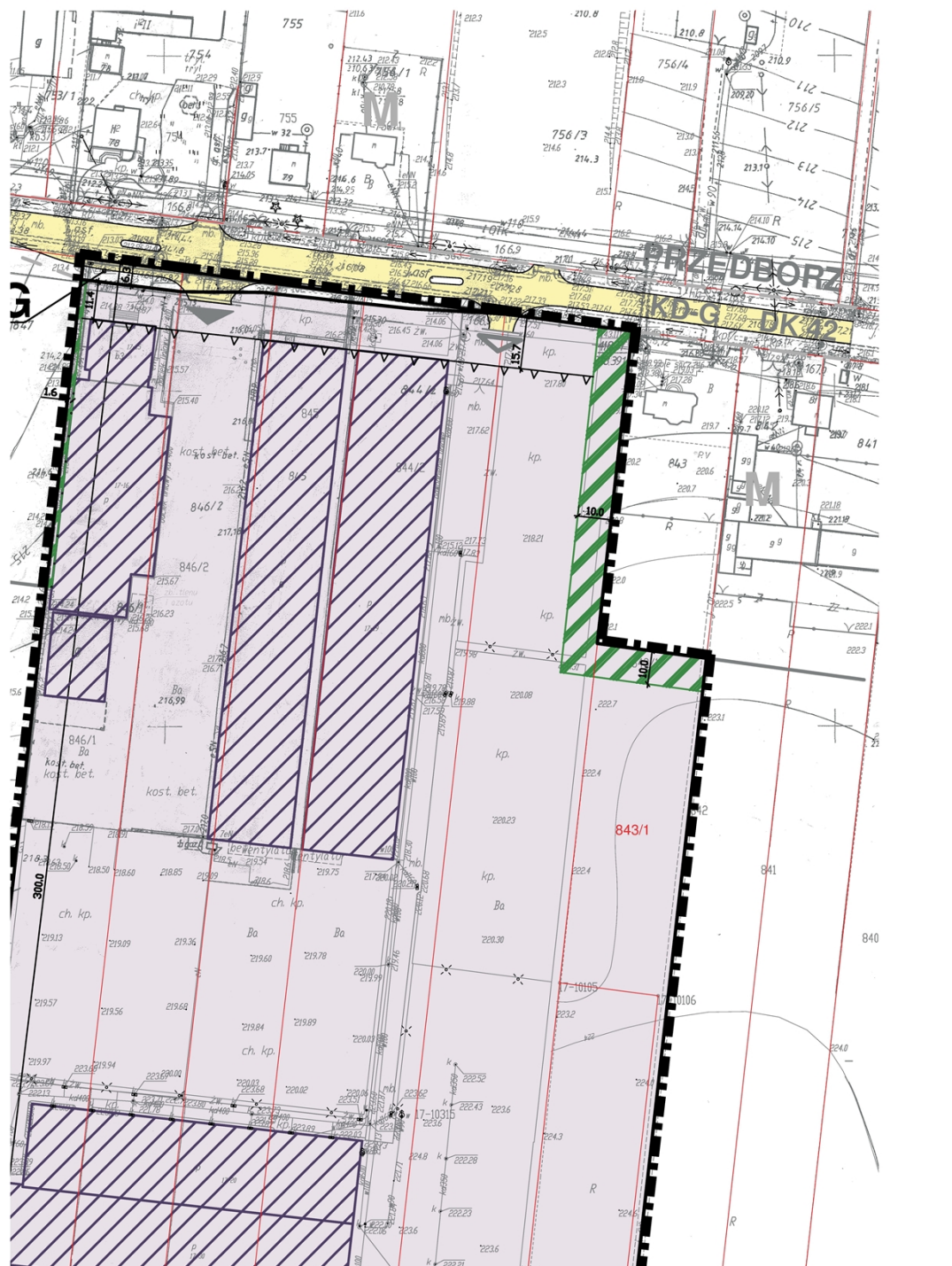


Rysunek planu - załącznik nr 1 - fragment 1

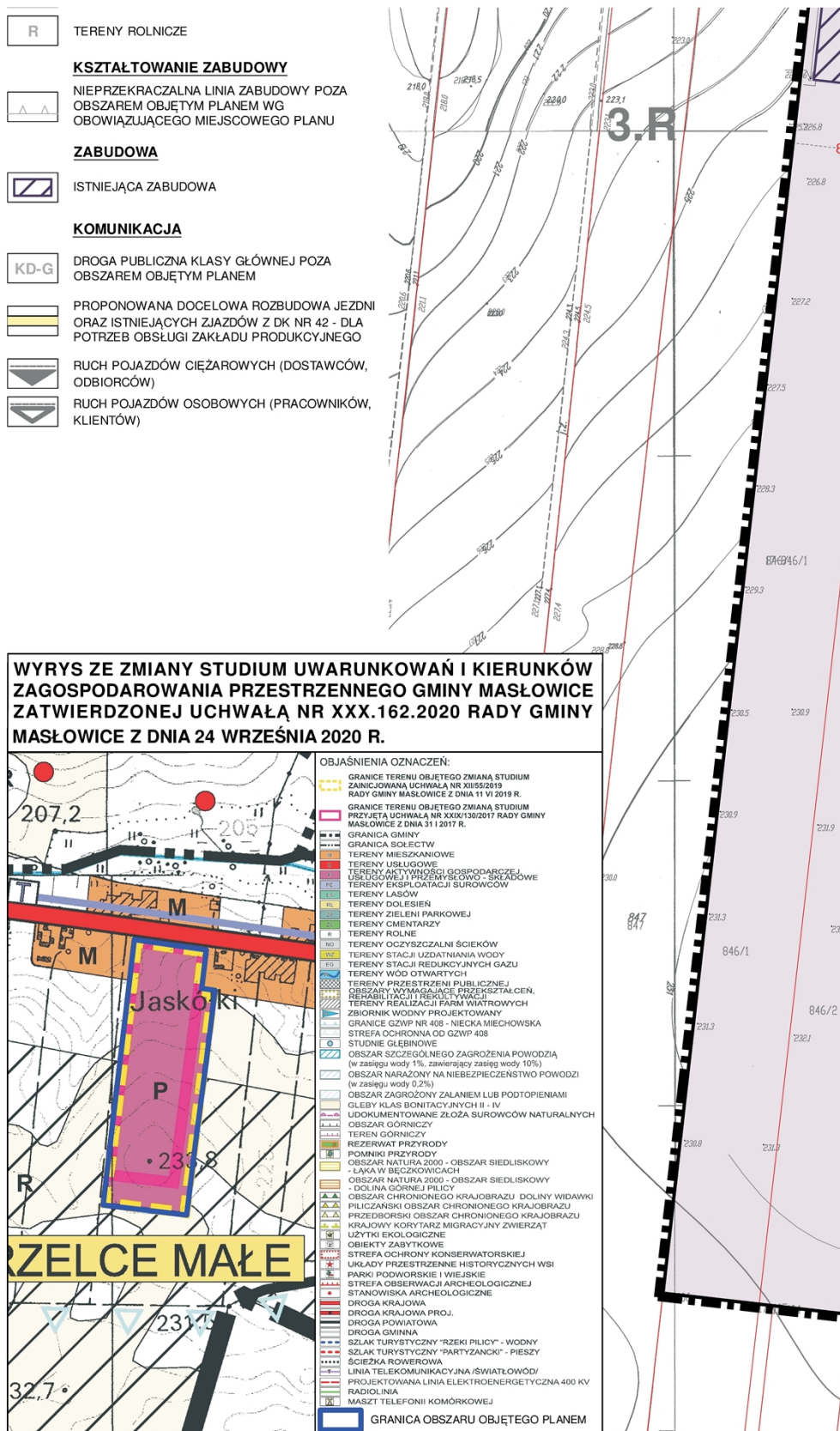
ZESTRZENNEGO STRZELCE MAŁE

0 25 50 75 100 [m] 1:1000

.2021 Rady Gminy Masłowice z dnia 22 stycznia 2021 r.



Rysunek planu - załącznik nr 1 - fragment 2



Rysunek planu - załącznik nr 1 - fragment 3

Rysunek planu - załącznik nr 1 - fragment 4

Przewodniczący Rady Gminy

Mariusz Sarna

Załącznik Nr 2 do uchwały Nr XXXV.190.2021
Rady Gminy Masłowice
z dnia 22 stycznia 2021 r.

Rozstrzygnięcie Rady Gminy Masłowice o sposobie rozpatrzenia uwag do projektu planu zgłoszonych w czasie wyłożenia planu do publicznego wglądu

Projekt miejscowego planu zagospodarowania przestrzennego dla terenu położonego w sołectwie Strzelce Małe w gminie Masłowice, wraz z prognozą oddziaływania na środowisko, był przedmiotem wyłożenia do publicznego wglądu od 31 sierpnia 2020 r. do 21 września 2020 r., z możliwością wnoszenia uwag do projektu planu do dnia 6 października 2020 r., a do prognozy oddziaływania na środowisko do dnia 13 października 2020 r.

Do wyłożonego do publicznego wglądu projektu planu wraz z prognozą oddziaływania na środowisko nie wpłynęły żadne uwagi.

Wobec powyższego, nie podejmuje się rozstrzygnięć związanych z nieuwzględnionymi uwagami do projektu planu, o których mowa w art. 20 ust. 1 ustawy z dnia 27 marca 2003 r. o planowaniu i zagospodarowaniu przestrzennym (tekst jednolity Dz. U. z 2020 r. poz. 293, 471, 782, 1086, 1378).

Przewodniczący Rady Gminy

Mariusz Sarna

Załącznik Nr 3 do uchwały Nr XXXV.190.2021
Rady Gminy Masłowice
z dnia 22 stycznia 2021 r.

Rozstrzygnięcie Rady Gminy Masłowice o sposobie realizacji zapisanych w planie inwestycji z zakresu infrastruktury technicznej należących do zadań własnych gminy oraz zasadach ich finansowania

Niniejszy załącznik sporządzono na podstawie obowiązujących przepisów prawnych, w tym przede wszystkim:

· ustawy z dnia 27 marca 2003 r. o planowaniu i zagospodarowaniu przestrzennym (t.j. Dz.U. z 2020 r. poz. 293, 471, 782, 1086, 1378),

· ustawy z dnia 8 marca 1990 r. o samorządzie gminnym (t.j. Dz.U. z 2020 r. poz. 713, 1378),

· ustawy z dnia 13 listopada 2003 r. o dochodach jednostek samorządu terytorialnego (t.j. Dz.U. z 2020 r. poz. 23, 374, 1086),

· ustawy z dnia 21 sierpnia 1997 r. o gospodarce nieruchomościami (t.j. Dz.U. z 2020 r. poz. 1990),

· ustawy z dnia 27 sierpnia 2009 r. o finansach publicznych (t.j. Dz.U. z 2019 r. poz. 869, 622, 1649, 2020, z 2020 r. poz. 284, 374, 568, 695, 1175),

jak również w oparciu o prognozę skutków finansowych uchwalenia miejscowego planu zagospodarowania przestrzennego dla terenu położonego w sołectwie Strzelce Małe w gminie Masłowice.

Z treści ww. prognozy finansowej wynika, że Gmina Masłowice nie poniesie żadnych kosztów wynikających z realizacji zamierzeń inwestycyjnych ustalonych w przedmiotowym planie, w tym tych z zakresu infrastruktury technicznej (teren prywatny, posiadający dostęp do mediów, położony przy drodze krajowej – koszty związane z proponowaną w planie docelową rozbudową jezdni oraz istniejących zjazdów z drogi krajowej nr 42 – dla potrzeb obsługi zakład produkcyjnego – poniesie inwestor, a nie gmina).

Przewodniczący Rady Gminy

Mariusz Sarna

Załącznik Nr 4 do uchwały Nr XXXV.190.2021

Rady Gminy Masłowice

z dnia 22 stycznia 2021 r.

Zalacznik4.gml

Dane przestrzenne o obiekcie

Rada Gminy Masłowice na podstawie art. 67a ust. 3 i 5, ustawy z dnia 27 marca 2003 r. o planowaniu i zagospodarowaniu przestrzennym (tj. Dz. U. z 2020 r. poz. 293 ze zm.) przygotowała dane przestrzenne dla planu, które stanowią załącznik w postaci cyfrowej do uchwały

UZASADNIENIE

Niniejsze uzasadnienie do miejscowego planu zagospodarowania przestrzennego dla terenu położonego w sołectwie Strzelce Małe w gminie Masłowice, sporządza się na podstawie art. 15 ust. 1 ustawy o planowaniu i zagospodarowaniu przestrzennym (t.j. Dz. U. z 2020 r. poz. 293, 471, 782, 1086, 1378).

Przedmiotowa uchwała, do której sporządza się niniejsze uzasadnienie, dotyczy zatwierdzenia miejscowego planu zagospodarowania przestrzennego dla obszaru położonego w sołectwie Strzelce Małe przy drodze krajowej nr 42 relacji: Działoszyn – Radomsko – Przedbórz.

Granice ww. obszaru szczegółowo określa rysunek planu, stanowiący załącznik nr 1 do niniejszej uchwały.

Niniejsza uchwała podejmowana jest w ramach procedury planistycznej, która została zainicjowana uchwałą Nr XII/56/2019 Rady Gminy Masłowice z dnia 11 czerwca 2019 r. w sprawie przystąpienia do sporządzenia miejscowego planu zagospodarowania przestrzennego dla terenu położonego w sołectwie Strzelce Małe w gminie Masłowice.

Celem sporządzenia ww. planu jest weryfikacja ustaleń obowiązujących miejscowych planów zagospodarowania przestrzennego obejmujących przedmiotowy obszar dla umożliwienia dalszego rozwoju istniejącego zakładu produkcji maszyn rolniczych, usytuowanego przy drodze krajowej nr 42 nr relacji Działoszyn - Radomsko - Przedbórz, – jednego z największych przedsiębiorstw w gminie.

Planuje się dalszy rozwój funkcjonującego zakładu poprzez rozbudowę obejmującą nowe zagospodarowanie w formie: instalacji zbiornikowej gazu płynnego wraz z czterema grupami naziemnych zbiorników gazu płynnego o pojemności 6x9,2m³ każda przeznaczonej do zasilania budynku (-ów) produkcyjnego (-nych) oraz docelowo ewentualną dalszą rozbudowę w części południowej obszaru.

Dla potrzeb obsługi komunikacyjnej rozbudowywanego zakładu, w celu poprawy warunków bezpieczeństwa na drodze krajowej nr 42 dla spowolnienia ruchu w jego sąsiedztwie przewiduje się: rozbudowę istniejących zjazdów oraz przebudowę jezdni na odcinku przylegającym do terenu zakładu.

Należy podkreślić, że umożliwienie rozwoju lokalnych przedsiębiorstw, do których zalicza się przedmiotowy zakład, jest jednym z głównych celów polityki gospodarczo-ekonomicznej gminy Masłowice i wiąże się nieodłącznie z uruchomieniem nowych miejsc pracy dla jej mieszkańców.

Obszar, którego dotyczy przedmiotowa uchwała, w części północnej objęty jest miejscowym planem zagospodarowania przestrzennego dla terenu położonego w sołectwie Strzelce Małe w gminie Masłowice zatwierdzonym uchwałą Nr XXIX/132/2017 Rady Gminy Masłowice z dnia 31 stycznia 2017 r. – zasadnicza część obszaru, a w części południowej obowiązującym miejscowym planem zagospodarowania przestrzennego dla terenu w rejonie miejscowości Strzelce Małe i Kraszewice zatwierdzonym uchwałą Nr XL/175/2013 Rady Gminy Masłowice z dnia 27 września 2013 r. (fragment terenu oznaczonego na rysunku ww. planu symbolem 3.R) – niewielki fragment obszaru.

Zakres sporządzonego miejscowego planu odpowiada problematyce wyszczególnionej w art. 15 ust. 2 i 3 ustawy o planowaniu i zagospodarowaniu przestrzennym.

Treść merytoryczna uwzględnia wymogi obowiązujących przepisów, a także wnioski złożone przez instytucje oraz wynikające z treści uzyskanych uzgodnień i opinii.

W ramach obszaru objętego planem wyróżniono tereny: zabudowy produkcyjno-usługowej oznaczony na rysunku planu symbolem 1P-U oraz drogi publicznej klasy głównej – fragment drogi krajowej nr 42 przylegający do zakładu, oznaczony na rysunku planu symbolem 2KD-G.

Ustalenia miejscowego planu uwzględniają wymogi wynikające z:

- art. 1 ust. 2, 3 i 4 ustawy o planowaniu i zagospodarowaniu przestrzennym:

Zasady ochrony i kształtowania ładu przestrzennego, środowiska przyrodniczego i krajobrazu, ochrony dziedzictwa kulturowego i zabytków oraz dóbr kultury współczesnej, zasady kształtowania przestrzeni publicznych oraz rozmieszczenia inwestycji celu publicznego określono w §6 - §9 tekstu planu.

Szczegółowe analizy dotyczące ochrony środowiska, w tym gospodarowania wodami oraz elementów środowiska kulturowego, bezpieczeństwa ludności zostały przeprowadzone w prognozie oddziaływania na środowisko sporządzonej w ramach strategicznej oceny oddziaływania na środowisko, zgodnie z wymogami ustawy z dnia 3 października 2008 r. o udostępnianiu informacji o środowisku i jego ochronie, udziale społeczeństwa w ochronie środowiska oraz ocenach oddziaływania na środowisko (tekst jednolity Dz. U. z 2020 r. poz. 283 z późn. zm.), która jest przedmiotem opinii Regionalnego Dyrektora Ochrony Środowiska w Łodzi oraz Państwowego Powiatowego Inspektora Sanitarnego w Radomsku.

W ww. prognozie przeanalizowano istniejące oraz planowane w ramach terenu oznaczonego na rysunku planu symbolem 1P-U zagospodarowanie i określono jego możliwy wpływ na poszczególne komponenty środowiska.

Plan przyjmuje ochronę zdrowia i bezpieczeństwa ludzi i mienia, między innymi poprzez ustalenie: strefy zieleni izolacyjnej wzdłuż granic wspólnych z terenami zabudowy mieszkaniowej, minimalnej liczby miejsc parkingowych dla osób posiadających kartę parkingową, a także wymogu, iż zakres uciążliwości dla środowiska z racji dopuszczalnej funkcji nie może przekraczać normatywnych wskaźników i standardów jakości środowiska określonych w przepisach odrębnych.

Dla umożliwienia lokalizacji planowanej instalacji gazu płynnego związanej z potrzebami technologicznymi zakładu i jego dalszym rozwojem, ze względu na składowanie gazu – w ilości przekraczającej wartość progową określoną w przepisach odrębnych dopuszcza się lokalizację zakładu o zwiększonym lub dużym ryzyku wystąpienia awarii. Dla takiego zakładu ustalono wymóg postępowania, w tym stosowanie rozwiązań organizacyjnych oraz systemów bezpieczeństwa zgodnie z wymogami obowiązujących przepisów.

Ponadto w odniesieniu do istniejącej zabudowy mieszkaniowej zlokalizowanej w sąsiedztwie plan ustala obowiązek zachowania norm hałasu przemysłowego w środowisku poprzez zastosowanie odpowiednich rozwiązań (tj. materiały budowlane o odpowiedniej izolacyjności, odpowiednia moc akustyczna urządzeń, ekrany akustyczne osłaniające urządzenia itp.).

Plan uwzględnia walory ekonomiczne przestrzeni i zróżnicowanie wartości nieruchomości, czego odzwierciedleniem jest określenie wartości stawki procentowej wzrostu wartości nieruchomości dla terenu,

służącej pobraniu opłaty tzw. renty planistycznej.

Podstawę do ustalenia linii rozgraniczających tereny o różnym przeznaczeniu stanowiła analiza występujących uwarunkowań oraz własności gruntów.

Ustalenia planu nie będą wpływać na potrzeby obronności i bezpieczeństwa państwa.

Plan zabezpiecza potrzeby interesu publicznego poprzez wyznaczenie terenów komunikacji – drogi publicznej wraz z jej klasyfikacją i parametrami, uwzględniającymi potrzeby terenowe dla przebudowy fragmentu jezdni i zjazdów w celu poprawy warunków bezpieczeństwa (§14, §17 tekstu planu).

Plan ustala zasady modernizacji, rozbudowy i budowy systemów infrastruktury technicznej, w tym w zakresie: zaopatrzenia ludności w wodę, odprowadzania ścieków, odprowadzania wód opadowych i roztopowych, zaopatrzenia w energię elektryczną, zaopatrzenia w energię cieplną, zaopatrzenia w gaz, zaopatrzenia w sieć telefoniczną i teleinformatyczną, gospodarki odpadami (§15 tekstu planu).

Procedura planistyczna związana ze sporządzeniem planu prowadzona jest w sposób jawny i przejrzysty, z zapewnieniem udziału społeczeństwa (ogłoszenie, obwieszczenie, zawiadomienie o przystąpieniu do sporządzenia planu oraz o wyłożeniu do publicznego wglądu – w formie tradycyjnej oraz przy użyciu środków komunikacji elektronicznej, umożliwienie składania wniosków i uwag do planu m. in. z wykorzystaniem komunikacji elektronicznej).

Podczas wyłożenia projektu planu do publicznego wglądu nie złożono uwag, podobnie jak do wyłożonej wraz z projektem planu prognozy oddziaływania na środowisko. Rozstrzygnięcie Rady Gminy Masłowice o sposobie rozpatrzenia uwag do projektu planu zgłoszonych w czasie wyłożenia do publicznego stanowi załącznik nr 2 do uchwały;

Przy ustalaniu przeznaczenia oraz sposobu zagospodarowania i korzystania z terenu oznaczonego na rysunku planu symbolem 1P-U wzięto pod uwagę interes publiczny i prywatny.

Ustalenia planu uwzględniają uwarunkowania ekonomiczne, środowiskowe i społeczne.

Przy ustalaniu lokalizacji nowej zabudowy wzięto pod uwagę wymagania ładu przestrzennego, efektywnego gospodarowania przestrzenią, ochronę środowiska i walorów kulturowych oraz walory ekonomiczne.

Przeanalizowano istniejące zagospodarowanie terenu oraz usytuowanie terenów zainwestowanych. Obszar objęty planem położony jest w ramach już wykształconej struktury funkcjonalno-przestrzennej wsi Strzelce Małe – układ pasmowy z zabudową zróżnicowaną pod względem funkcjonalnym, zlokalizowany wzdłuż drogi krajowej nr 42 i wyposażony w infrastrukturę techniczną.

Funkcjonowanie planowanego zagospodarowania – rozbudowywanego zakładu nie wymaga rozwiązań przestrzennych ułatwiających przemieszczanie się pieszych i rowerzystów.

- art. 15 ust. 1 pkt 2, 3 ustawy o planowaniu i zagospodarowaniu przestrzennym:

Ustalenia niniejszego miejscowego planu są zgodne z analizą, o której mowa w art. 32 ust. 1 ustawy o planowaniu i zagospodarowaniu przestrzennym, zatwierdzoną uchwałą Nr XXIII/104/2016 Rady Gminy Masłowice z dnia 20 lipca 2016 r., w której wskazuje się możliwość sporządzania w zależności od potrzeb inwestycyjnych nowych planów miejscowych wynikających z bieżących potrzeb.

Oceniając wpływ niniejszego planu na finanse publiczne, w tym budżet gminy należy podkreślić, iż ustalenia planu nie będą skutkować wydatkami z budżetu gminy, natomiast w przyszłości będą generować dochody związane ze zwiększonymi podatkami od gruntów i budynków.

Sposób realizacji zapisanych w planie inwestycji z zakresu infrastruktury technicznej, które należą do zadań własnych gminy oraz zasady ich finansowania określa załącznik nr 3 do uchwały, której dotyczy niniejsze uzasadnienie, a oszacowanie prognozowanych wydatków i wpływów do budżetu gminy zawiera prognoza skutków finansowych.

- art. 67a ust. 5 ustawy o planowaniu i zagospodarowaniu przestrzennym:

Dane przestrzenne, o których mowa w art. 67a ust. 2 ww. ustawy, utworzone dla przedmiotowego planu stanowią załącznik nr 4 do uchwały, której dotyczy niniejsze uzasadnienie.

Przedmiotowe dane obejmują: lokalizację przestrzenną obszaru objętego aktem w postaci wektorowej w obowiązującym państwowym systemie odniesień przestrzennych, atrybuty zawierające informacje o akcie oraz część graficzną aktu w postaci cyfrowej reprezentacji z nadaną georeferencją w obowiązującym państwowym systemie odniesień przestrzennych.

Dokument elektroniczny zawierający dane przestrzenne posiada odmienny zapis cyfrowy niż przedmiotowa uchwała w sprawie uchwalenia miejscowego planu, ale w żaden sposób nie zmienia jej wartości merytorycznych.

Ustalony przepisami obowiązek tworzenia od 31 października 2020 r. cyfrowych danych przestrzennych ma na celu umożliwienie prezentacji w sposób jednolity, precyzyjny i wiarygodny informacji o istniejącym pokryciu planistycznym w skali kraju.

Przedmiotowy miejscowy plan jest sporządzony w trybie określonym w art. 17 ww. ustawy, co dokumentuje sporządzona dokumentacja planistyczna.

Przewodniczący Rady Gminy

Mariusz Sarna